

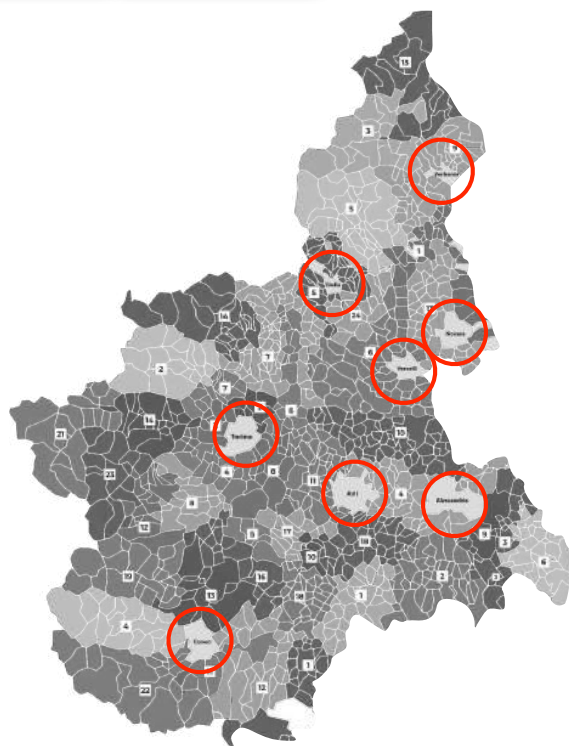
105 MILIONI PER 805 COMUNI

Contributo allo sviluppo locale

Aree Territoriali Omogenee

Gavi, 16 dicembre 2024

PIEMONTE CUORE D'EUROPA



DA SEMPRE

La Regione Piemonte
attraverso strategie di sviluppo e politica di coesione
lavora per un **territorio più coeso**

PRECEDENTEMENTE

La programmazione dei Fondi europei 2014 - 2020
ha privilegiato i **capoluoghi di provincia**

PER LA PRIMA VOLTA

LA MISURA AREE TERRITORIALI OMOGENEE

- Supporta **tutti i comuni** con l'assegnazione di un contributo ciascuno, garantendo un **coinvolgimento capillare** e la **massima libertà** senza vincoli nella scelta degli **interventi più utili, rilevanti e prioritari** per il proprio territorio.
- Stanzia **risorse complementari aggiuntive** del **FSC 2021-2027** oltre a Fondi europei, risorse nazionali, fondi del bilancio regionale;
- Individua **24 Aree territoriali omogenee ulteriori** rispetto alle Aree interne e alle aree SUA.

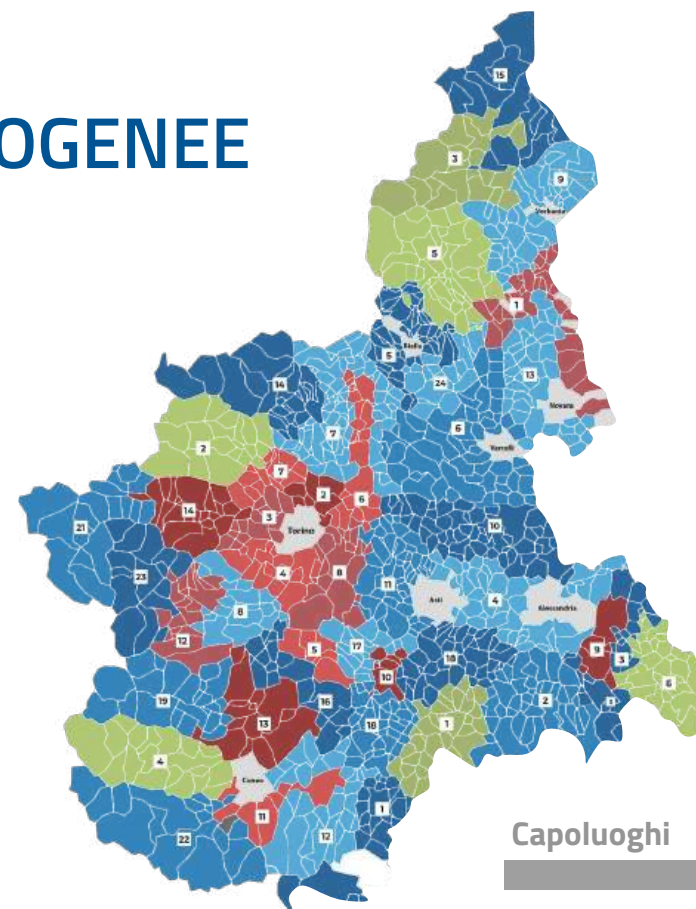
LA MISURA AREE TERRITORIALI OMOGENEE

- **105 Milioni di Euro**
- **805 Comuni**
- **24 Aree Omogenee**

Area Coesione Territoriale FSC

SUA - Strategie Urbane d'Area

Aree interne



UNO STRUMENTO FINANZIARIO **FLESSIBILE** CHE PUÒ ESSERE REITERATO

Un'esperienza che può essere capitalizzata,
una misura strutturale
che può diventare un **"modello regionale"**.

CHE COSA SIGNIFICA?

La misura potrà essere ripetuta
nelle future programmazioni
divenendo una **misura strutturale**
a favore dei comuni.



NESSUNO INDIETRO AVANTI TUTTI

*Contributo allo sviluppo locale
Aree Territoriali Omogenee*



105 MILIONI DI EURO

100 MILIONI DISTRIBUITI TRA TUTTE LE AREE
5 MILIONI PREMIALITÀ PER LE AREE PIÙ VIRTUOSE

LA PROGRAMMAZIONE

La programmazione regionale integrata sostiene **interventi strategici di riqualificazione urbana** che rappresentano **risposte concrete** ai bisogni dei cittadini con **ricadute positive** negli ambiti di: **sanità, mobilità, istruzione, ambiente, digitalizzazione.**

- **Progetti prioritari presentati (A+B)**
Oltre 1.100
- **Totale richiesta priorità (A+B)**
~128 Milioni di Euro
- **Risorse FSC complessive**
105 Milioni di Euro

AD OGGI

TERRITORIO PIÙ COESO
Tempi più veloci

FASI DI APPROVAZIONE

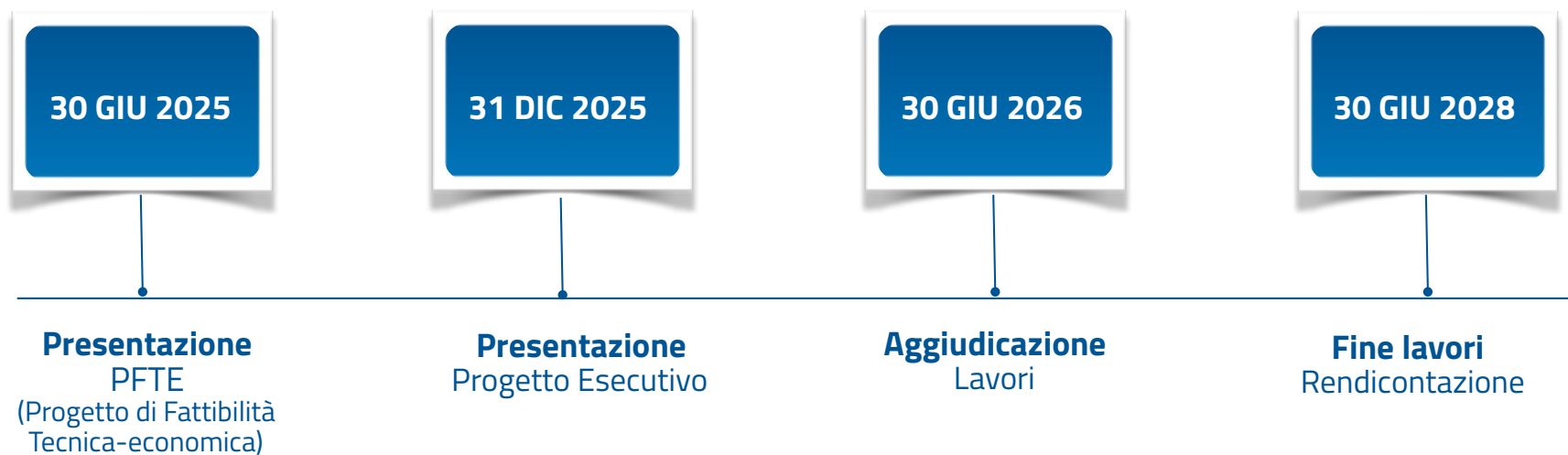
Prima fase



Seconda fase

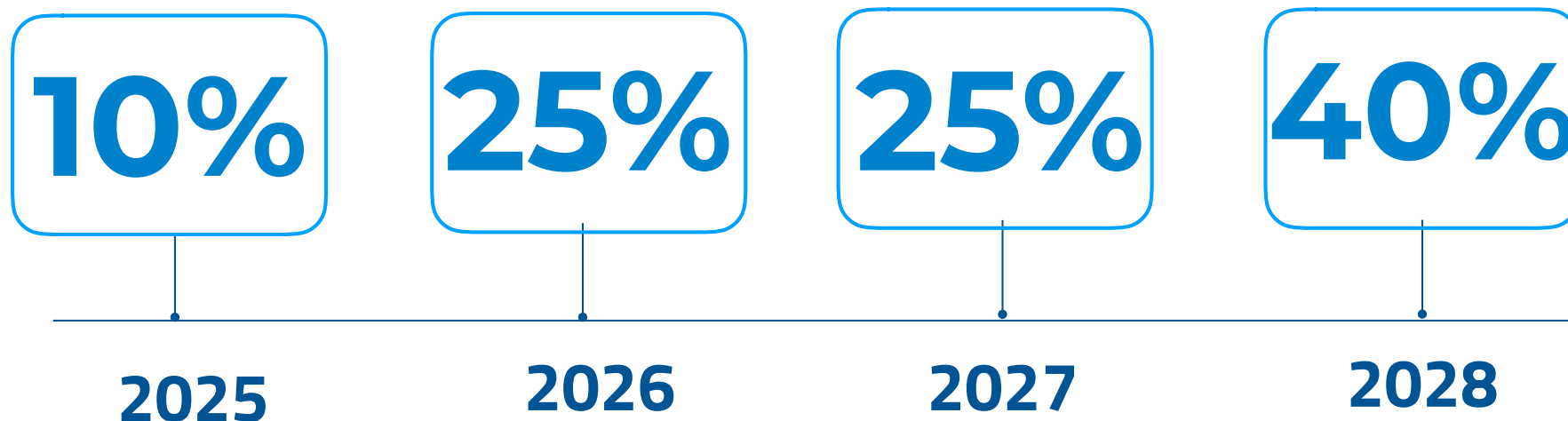


TEMPI DI ATTUAZIONE **MASSIMI**



TEMPI DI SPESA **MINIMI OBBLIGATORI**

La Regione si impegna a rispettare il *cronoprogramma di spesa dell'Accordo di Coesione*

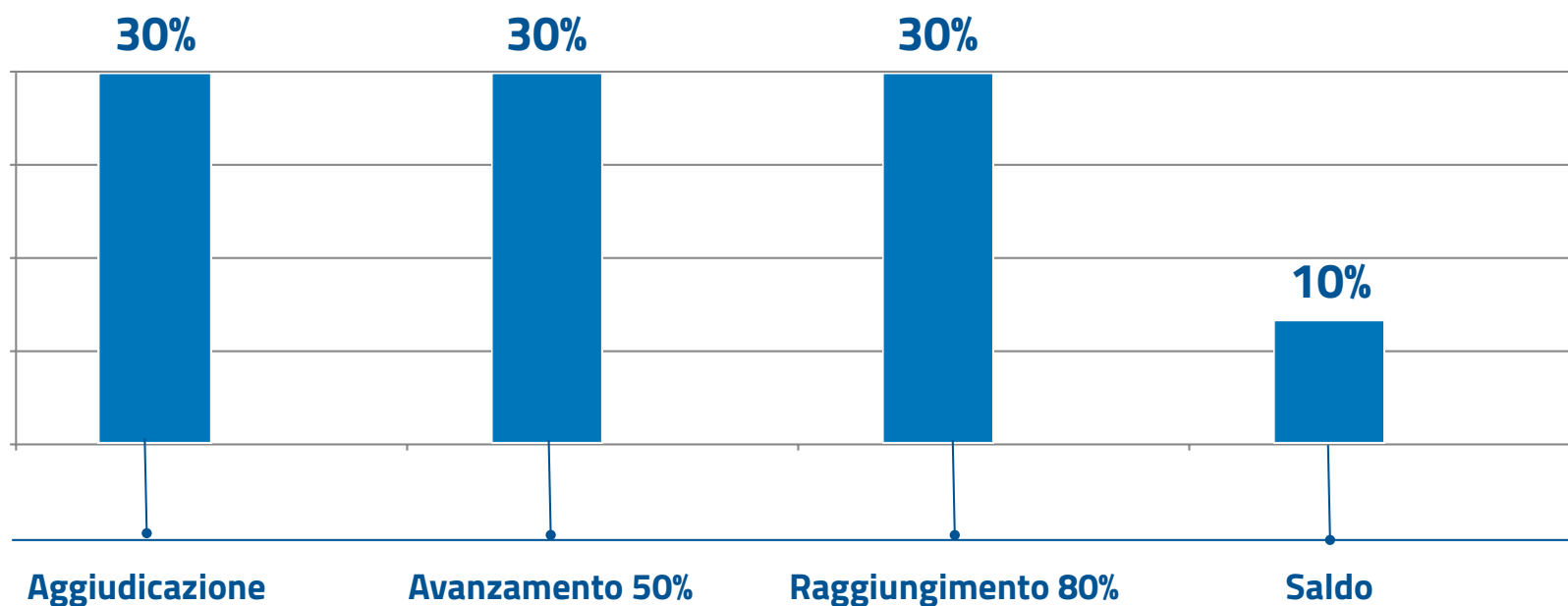


TEMPI PIÙ VELOCI

Risorse certe e immediate

MODALITÀ DI TRASFERIMENTO RISORSE

Il pagamento è legato allo stato **avanzamento lavori**

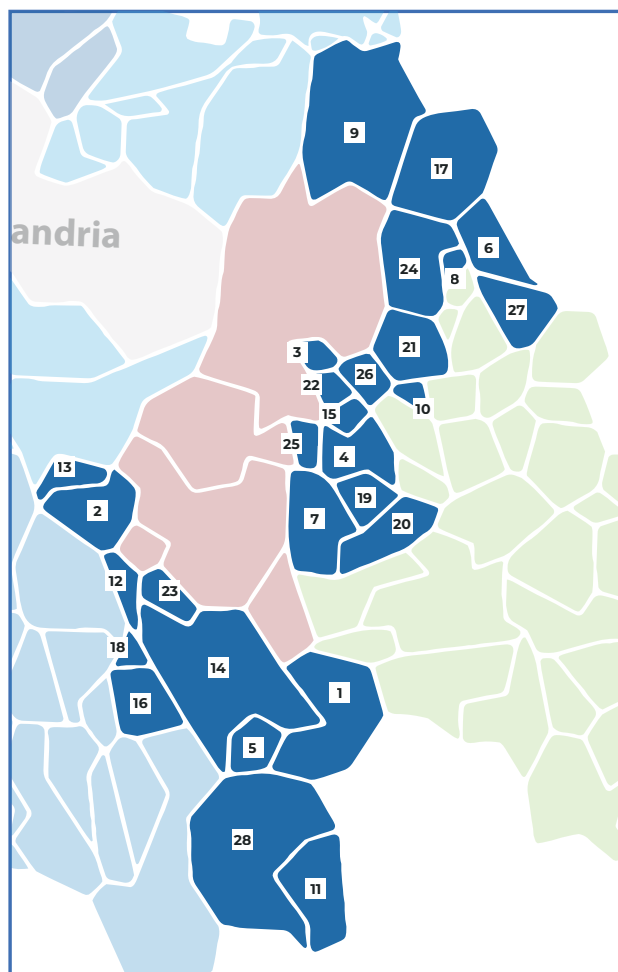


CHE COSA SIGNIFICA?

L'Ente che inizia e finisce i lavori o acquista beni nel **2025** riceverà il **contributo** per finanziare il progetto **subito** a fronte della presentazione della rendicontazione delle spese.



La Regione a fianco dei Sindaci e dei cittadini
dell'Appennino Alessandrino



AREA OMOGENEA: Appennino alessandrino

- | | | |
|------------------------|------------------------|---------------------|
| 1. Arquata Scrivia | 11. Fraconalto | 21. Sarezzano |
| 2. Basaluzzo | 12. Francavilla Bisio | 22. Spineto Scrivia |
| 3. Carbonara Scrivia | 13. Fresonara | 23. Tassarolo |
| 4. Carezzano | 14. Gavi | 24. Viguzzolo |
| 5. Carrosio | 15. Paderna | 25. Villalvernia |
| 6. Casalnoceto | 16. Parodi Ligure | 26. Villaromagnano |
| 7. Cassano Spinola | 17. Pontecurone | 27. Volpedo |
| 8. Castellar Guidobono | 18. San Cristoforo | 28. Voltaggio |
| 9. Castelnuovo Scrivia | 19. Sant'Agata Fossili | |
| 10. Cerreto Grue | 20. Sardigliano | |

DOTAZIONE ECONOMICA



3.114.067 EURO

IL POTENZIALE

Una doppia anima e un patrimonio unico: un **carattere tipicamente piemontese** e un **tratto naturalmente ligure**.

LA VISION

Promuovere l'**unicità e l'originalità territoriale** per migliorare l'**attrattività turistica**, il **tessuto commerciale e sociale** in ottica di **sviluppo sostenibile**.

IL CONTRIBUTO ALLA SFIDA

Risorse che rappresentano una **nuova opportunità di sviluppo e coesione** per contribuire a realizzare un **nuovo modello di crescita economica e sociale**.

LA MISSION

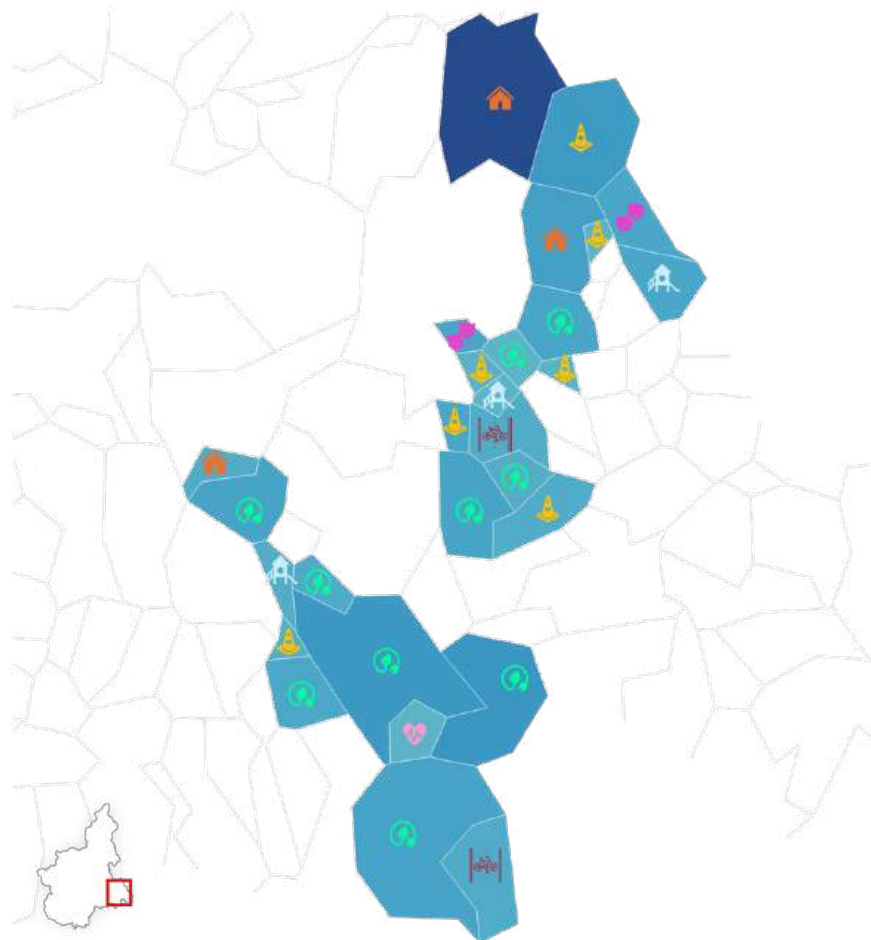
Progettualità condivise con l'obiettivo di **impattare in modo uniforme sulla crescita dell'intera area**. **Interventi** che puntano a migliorare la **qualità della vita** per i cittadini residenti e a generare **attrazione sostenibile** attraverso:

- **riqualificazione urbana**
- recupero del **patrimonio ambientale, culturale, storico e architettonico**
- valorizzazione del **sistema turistico e commerciale**
- sostegno alla **transizione ecologica** e promozione dell'**energia sostenibile**

IMPATTI ATTESI

- Miglioramento della **vivibilità dei centri urbani**
- Potenziamento dell'**energia sostenibile**
- Contrasto alla **desertificazione demografica**
- Potenziamento dell'**attrattività turistica**

LOCALIZZAZIONE DEGLI INTERVENTI



AREE TEMATICHE



**Creazione/riqualificazione
di spazi per aree attrezzate
(aree giochi o fitness)**



Cultura



Efficientamento energetico



**Creazione/riqualificazione
di edifici o spazi**



Welfare e salute



**Manutenzione straordinaria
di strade, piazze, illuminazione
pubblica, ecc.**



**Infrastrutture
a supporto del turismo**

■ ENTE CAPOFILA
Provincia di Alessandria

Valorizzare
L'APPENNINO
per raggiungere obiettivi

ELEVATI



■ Piano di interventi
28 PROGETTI (A)

■ **COSTO TOTALE** (A)
4.043.169 Euro

■ **CONTRIBUTO RICHIESTO**
Progetti prioritari

3.105.245 Euro
100% FINANZIATO
CON BUDGET DISPONIBILE

■ **CONTRIBUTO DEI COMUNI**
937.924 Euro
23% COFINANZIAMENTO

APPENNINO ALESSANDRINO

Arquata Scrivia | Basaluzzo | Carbonara Scrivia | Carezzano | Carrosio | Casalnoceto | Cassano Spinola | Castellar Guidobono | Castelnuovo Scrivia
Cerreto Grue | Francavilla Bisio | Fraconalto | Fresonara | Gavi | Paderna | Parodi Ligure | Pontecurone | San Cristoforo | Sant'Agata Fossili
Sardigliano | Sarezzano | Spineto Scrivia | Tassarolo | Viguzzolo | Villalvernia | Villaromagnano | Volpedo | Voltaggio

IMPATTO SUL TERRITORIO
OLTRE **4 MILIONI**
28 COMUNI



28 PROGETTI

UN "FORTE" IMPULSO ALLO SVILUPPO E ALLA COESIONE

APPENNINO ALESSANDRINO

Un'identità profondamente **piemontese**,
un tratto naturalmente **ligure**:
due caratteri per un **patrimonio unico**.

Un'**originalità** che è **espressione** di un **territorio ibrido**,
in cui le **differenze arricchiscono** e **costituiscono**
un **valore aggiunto che supera i confini dell'area**.

Dalla **"Via del Sale"** che storicamente l'attraversava
ad un **percorso di sviluppo orientato**
ad un **presente meglio vivibile** e ad un **futuro più sostenibile**.

Un **piano strategico di interventi**
che mira a **impattare sulla crescita** di tutta
l'**area omogenea** in modo **uniforme**.

Una **visione programmatica, condivisa e coordinata**
che ha lo scopo di **valorizzare ciò che non delocalizzabile**,
che punta a **promuovere il sistema turistico**
e **commerciale locale**.

Riquilificare qui e ora, tesori che sono qui e **non altrove**.
Per un **turismo integrato al tessuto sociale**,
per uno **sviluppo economico trasversale**
per un **benessere diffuso a livello territoriale**.

NESSUNO INDIETRO AVANTI TUTTI

*Contributo allo sviluppo locale
Aree Territoriali Omogenee*

INFORMAZIONI
fondieuropei@regione.piemonte.it

OGGETTO MAIL
Are Omogenee